



**REPUBLIKA HRVATSKA**  
**DUBROVAČKO-NERETVANSKA ŽUPANIJA**  
**OPĆINA ŽUPA DUBROVAČKA**  
**OPĆINSKO VIJEĆE**

Klasa: 932-11/25-01/90

Urbroj: 2117-8-02-25-6

Srebreno, 12. prosinca 2025.

Na temelju članka 35. Zakona o lokalnoj i područnoj (regionalnoj) samoupravi (Narodne novine br: 33/01, 60/01, 129/05, 109/07, 125/08, 36/09, 150/11, 144/12, 19/13, 137/15, 123/17, 98/19, 144/20), članka 59. i 62. Zakona o komunalnom gospodarstvu (Narodne novine br. 68/18, 110/18, 32/20 i 145/24) te članka 34. Statuta Općine Župa dubrovačka ("Službeni glasnik Općine Župa dubrovačka", broj 8/09, 6/13, 3/18, 4/20, 6/20-pročišćeni tekst, 5/21, 9/21 – pročišćeni tekst), Općinsko vijeće Općine Župa dubrovačka na 5. sjednici održanoj dana 12. listopada 2025. godine donijelo je

**ODLUKU**  
**o proglašenju svojstva komunalne infrastrukture na**  
**nekretninama kao javnog dobra u općoj uporabi u k.o. Plat, k.č.br. 978/1, 979/1 i 1011**  
**(s.i.)**

**Članak 1.**

Komunalna infrastruktura na području k.o. Plat navedena u sljedećoj tablici proglašava se javnim dobrom u općoj uporabi:

Naziv i opis	Zemljišnoknjižna oznaka (čest.zem.)	Vrsta komunalne infrastrukture
Javna parkirališta	978/1, 979/1 i 1011 k.o. Plat	parkiralište

**Članak 2.**

Primjenom članka 132. Zakona o komunalnom gospodarstvu (Narodne novine broj 68/18, 110/18, 32/20 i 145/24), a na temelju skica izmjere, kopija katastarskog plana stanja prije i poslije promjene, te prijavnih listova za katastar i zemljišnu knjigu izrađenih od strane tvrtke GEO VRTINE d.o.o., ovl. ing. geod. Petra Kovačevića, dipl.ing.geod., evidentirat će se stvarno stanje komunalne infrastrukture iz čl. 1. ove Odluke u odnosu na dijelove katastarskih čestica koje nose oznaku:

- dijelovi čest. zem. 978/1, 979/1 i 1011 sve k.o. Plat, te će se u novo stanje upisati kao čest. zem. 1405, 1406 i 1407 k.o. Plat s načinom uporabe javno parkiralište, na ime Općina Župa dubrovačka, Vukovarska 48, Srebreno, 20207 Mlini.

### Članak 3.

Nalaže se Općinskom sudu u Dubrovniku navedenu komunalnu infrastrukturu, iz članka 1. ove Odluke, upisati u zemljišne knjige na način:

- novoformirana čest.zem. 1405 k.o. Plat,
- novoformirana čest.zem. 1406 k.o. Plat,
- novoformirana čest.zem. 1407 k.o. Plat,

kao

**JAVNO DOBRO U OPĆOJ UPORABI  
U NEOTUĐIVOM VLASNIŠTVU  
OPĆINA ŽUPA DUBROVAČKA, Vukovarska 48, Srebreno, 20207 Mlini  
(OIB: 26643690230)**

### Članak 4.

Ova Odluka stupa na snagu osmog dana od dana objave u Službenom glasniku Općine Župa Dubrovačka.

PREDSJEDNIK OPĆINSKOG VIJEĆA

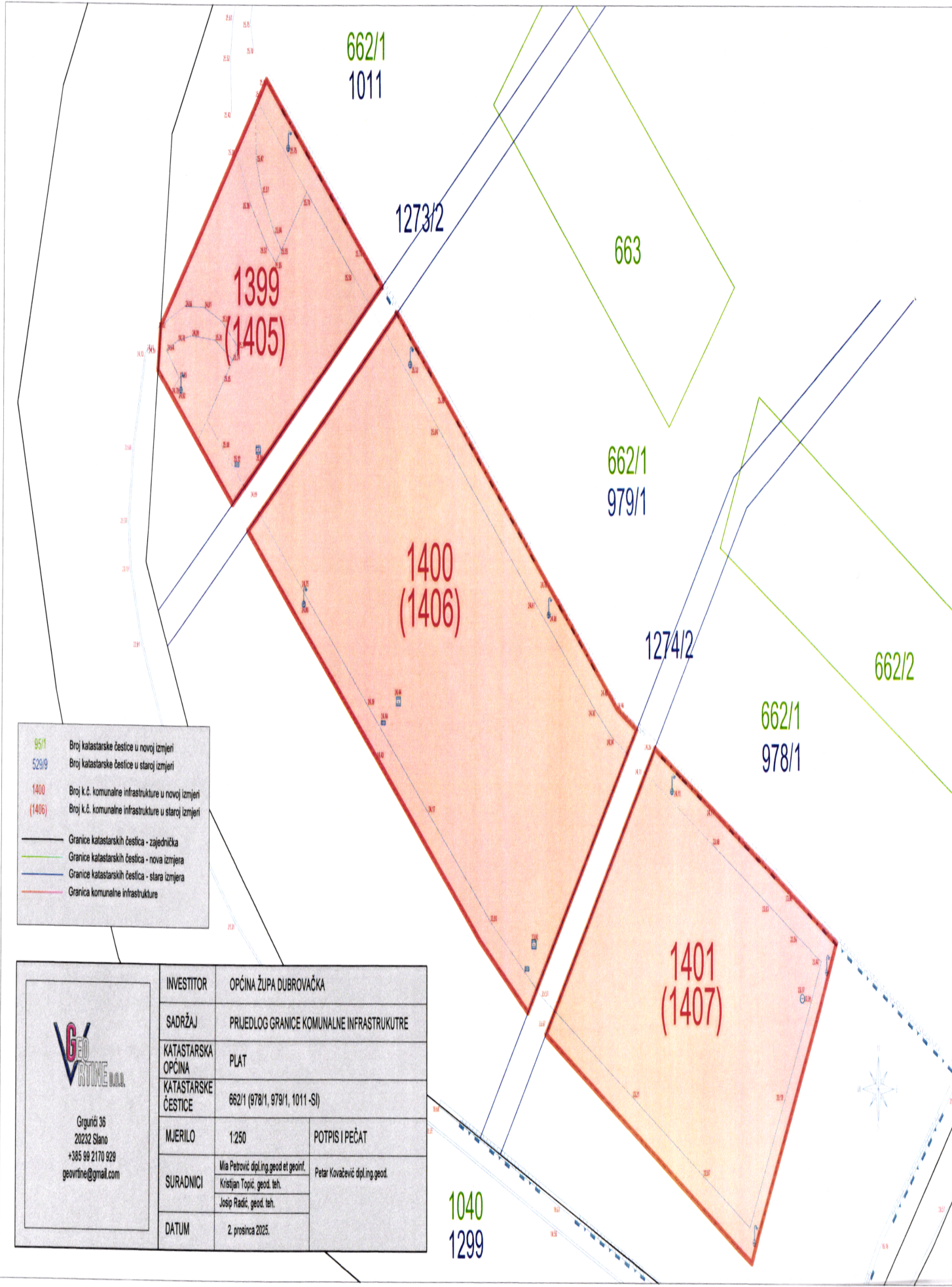
Mario Grbić, v.r.




### O b r a z l o ž e n j e

Sukladno Zakonu o komunalnom gospodarstvu (Narodne novine broj 68/18, 110/18, 32/20 i 145/24) komunalna infrastruktura stječe status javnog dobra u općoj uporabi danom njezine izgradnje, uređenja odnosno stupanja na snagu odluke o proglašenju javnog dobra u općoj uporabi. Komunalna infrastruktura upisuje se u zemljišne knjige kao javno dobro u općoj uporabi i kao vlasništvo jedinice lokalne samouprave.

Odluku o proglašenju komunalne infrastrukture javnim dobrom u općoj uporabi donosi predstavničko tijelo jedinice lokalne samouprave.



- 95/1 Broj katastarske čestice u novoj izmjeri
- 529/9 Broj katastarske čestice u staroj izmjeri
- 1400 Broj k.č. komunalne infrastrukture u novoj izmjeri
- (1406) Broj k.č. komunalne infrastrukture u staroj izmjeri
- Granice katastarskih čestica - zajednička
- Granice katastarskih čestica - nova izmjera
- Granice katastarskih čestica - stara izmjera
- Granica komunalne infrastrukture

 <p>         Grgurinić 36          20232 Slano          +385 99 2170 929          geovtime@gmail.com       </p>	INVESTITOR	OPĆINA ŽUPA DUBROVAČKA		
	SADRŽAJ	PRIJEDLOG GRANICE KOMUNALNE INFRASTRUKTURE		
	KATASTARSKA OPĆINA	PLAT		
	KATASTARSKE ČESTICE	662/1 (978/1, 979/1, 1011-SI)		
	MJERILO	1:250	POTPIS I PEČAT	
	SURADNICI	Mia Petrović dipl.ing.geod.et.geoinf.	 Petar Kovačević dipl.ing.geod.	
		Kristijan Topić, geod. teh.		
Josip Radić, geod. teh.				
DATUM	2. prosinca 2025.			

1040  
1299



## Geo Vrtine d.o.o. Slano

za geodetske poslove

Grgurići 36, 20232 Slano  
Tel. +385 99 2170 929  
e-mail: geovrtine@gmail.com

IBAN: HR1924070001100485372  
OIB: 78269182902  
www.geovrtine.hr

Investitor:  
OPĆINA ŽUPA DUBROVAČKA  
VUKOVARSKA 48, 20207 Srebreno, ŽUPA DUBROVAČKA  
OIB: 26643690230

Katastarska općina: Plat  
MBR: 306959  
Detaljni list: 7

### KOPIJA KATASTARSKOG PLANA

ZA ZEMLJIŠNU KNJIGU  
- predloženo novo stanje -  
Mjerilo 1:1000  
Izvorno mjerilo 1:2880



Izradio/la:  
Petar Kovačević  
20232 Slano, 1.12.2025.

Odgovorna osoba za obavljanje stručnih  
geodetskih poslova:  
Kovačević Petar Reg.broj: 1202





# Geo Vrtine d.o.o. Slano

za geodetske poslove

Grgurići 36, 20232 Slano  
Tel. +385 99 2170 929  
e-mail: geovrtine@gmail.com

IBAN: HR1924070001100485372  
OIB: 78269182902  
www.geovrtine.hr

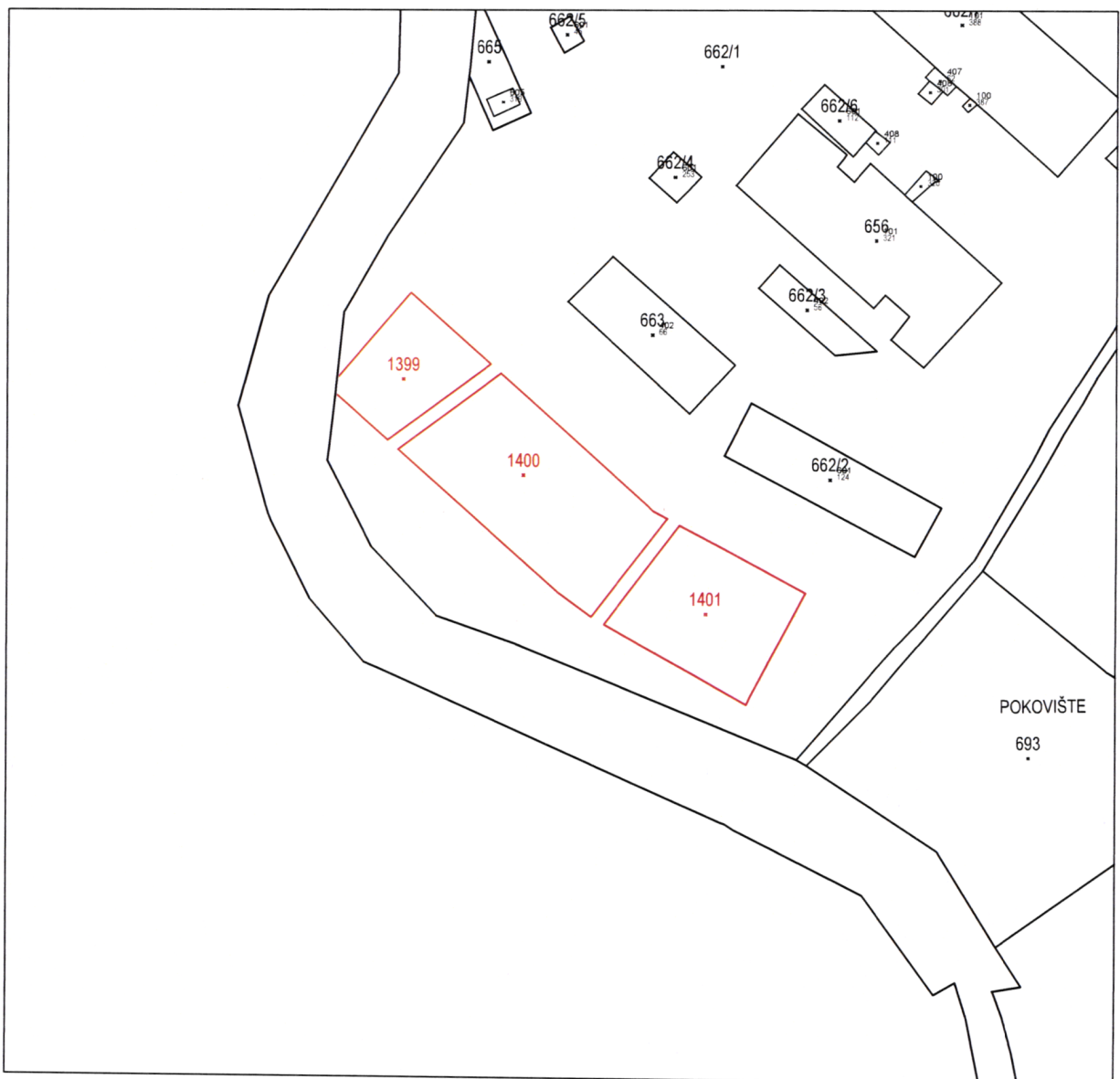
Investitor:  
OPĆINA ŽUPA DUBROVAČKA  
VUKOVARSKA 48, 20207 Srebreno, (ŽUPA DUBROVAČKA)  
OIB: 26643690230

Katastarska općina: Plat  
MBR: 306959  
Detaljni list: 7

## KOPIJA KATASTARSKOG PLANA

- predloženo novo stanje -

Mjerilo 1:1000



Izradio/la:  
Petar Kovačević  
20232 Slano, 1.12.2025.

Odgovorna osoba za obavljanje stručnih  
geodetskih poslova:  
Kovačević Petar (Reg.broj: 1202)



# Geo Vrtine d.o.o. Slano

za geodetske poslove

Grgurici 36, 20232 Slano  
Tel. +385 99 2170 929  
e-mail: geovrtine@gmail.com

IBAN: HR1924070001100485372  
OIB: 78269182902  
www.geovrtine.hr

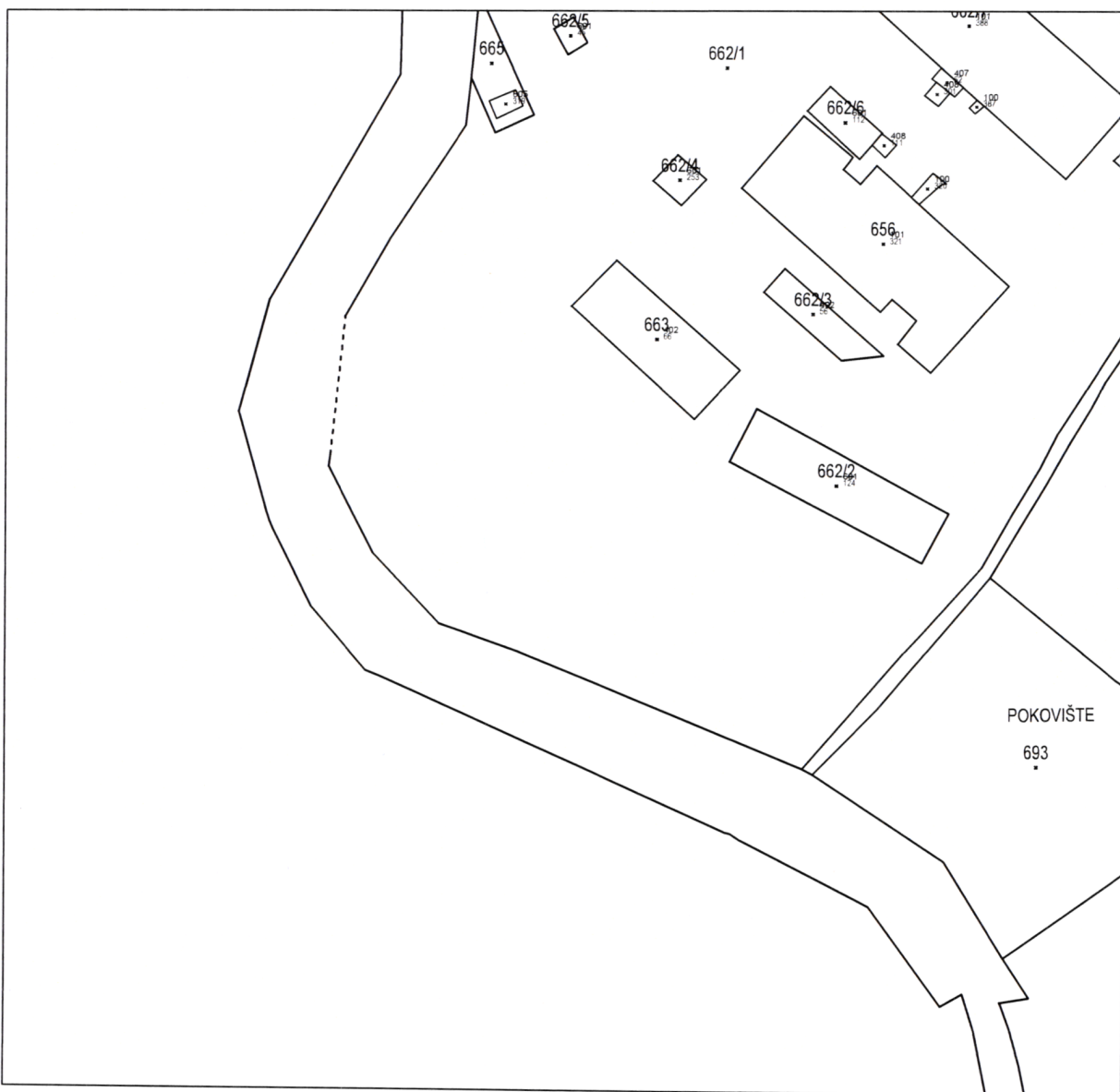
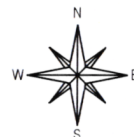
Investitor:  
OPĆINA ŽUPA DUBROVAČKA  
VUKOVARSKA 48, 20207 Srebreno, (ŽUPA DUBROVAČKA)  
OIB: 26643690230

Katastarska općina: Plat  
MBR: 306959  
Detaljni list: 7

## KOPIJA KATASTARSKOG PLANA

- stanje prije promjene -

Mjerilo 1:1000



Izradio/la:  
Petar Kovačević  
20232 Slano, 1.12.2025.

Odgovorna osoba za obavljanje stručnih  
geodetskih poslova:  
Kovačević Petar (Reg.broj: 1202)